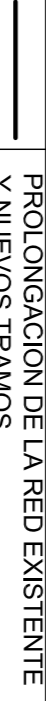
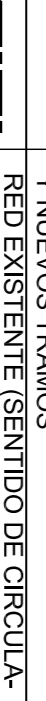



LEYENDA

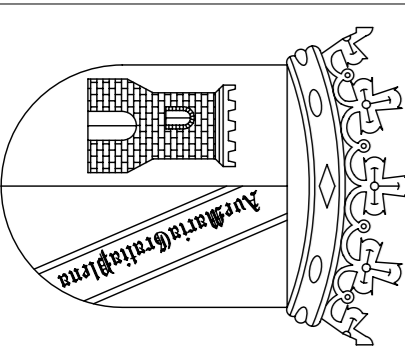
	PROLONGACION DE LA RED EXISTENTE Y NUEVOS TRAMOS
	RED EXISTENTE (SENTIDO DE CIRCULACION)
	DEPOSITO DE AGUA EXISTENTE

TRANSCRIPCION PLANIMETRICA Y CARTOGRAFICA EN SOPORTE DIGITAL DE LOS PLANOS DE PROPUESTA DEL POM DE PRIEGO ABRIL-2002

SEPTIEMBRE 2006

EXCMO. AYUNTAMIENTO DE PRIEGO **PLANO P-11. RED ABASTECIMIENTO DE AGUA PROPUESTO EN SUELO URBANO**
(SUSTITUYE A P-11 DE ABRIL-2002)

ESCALA ORIGINAL 1/2.000 ESCALA GRAFICA 0 20 40 80 A. DEFINITIVA
 ARQUITECTOS CARLOS VEJIZ SARRION ROSARIO ESPADA ORBIS



PLAN DE ORDENACION MUNICIPAL PRIEGO (CUENCA)