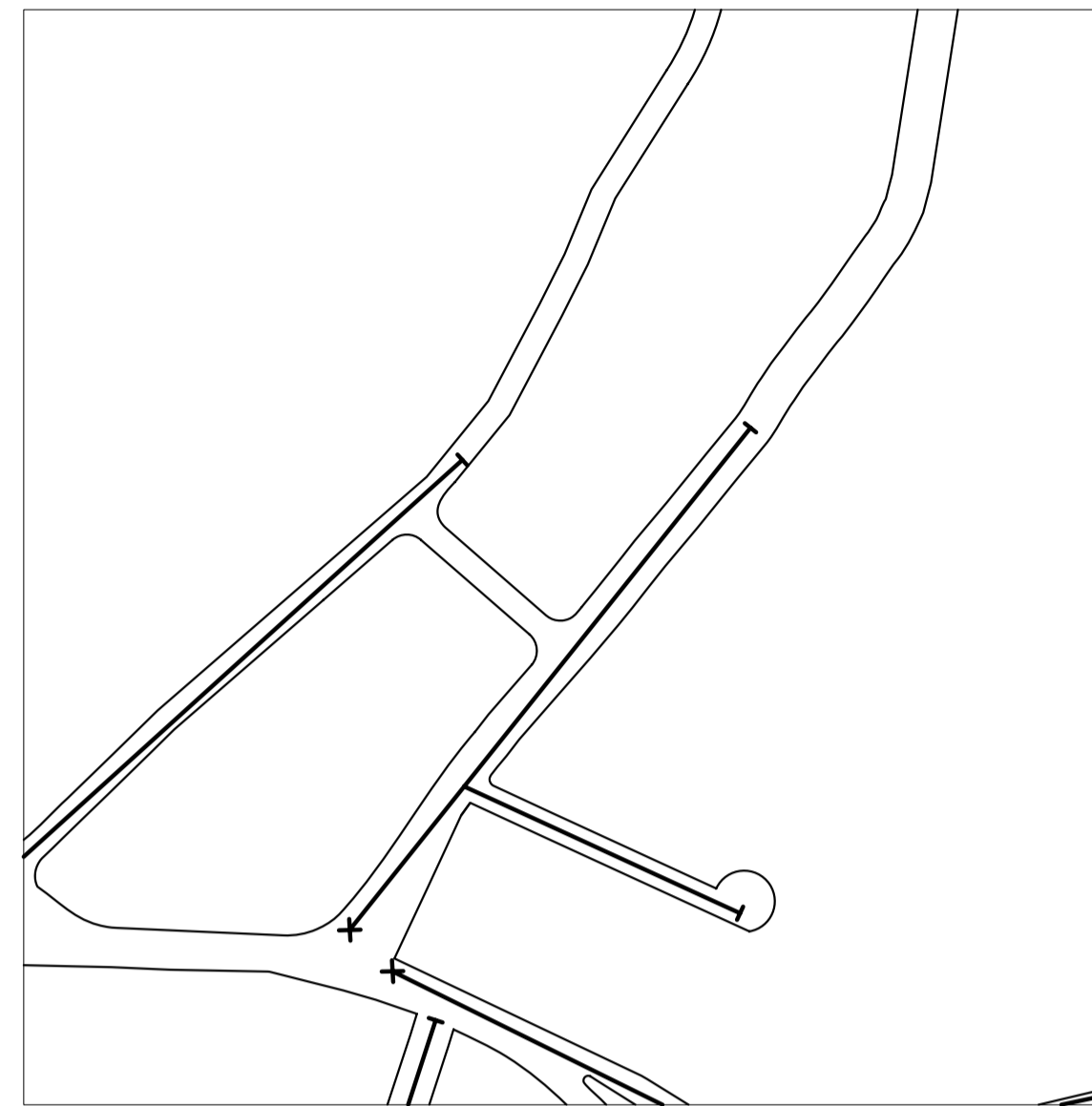


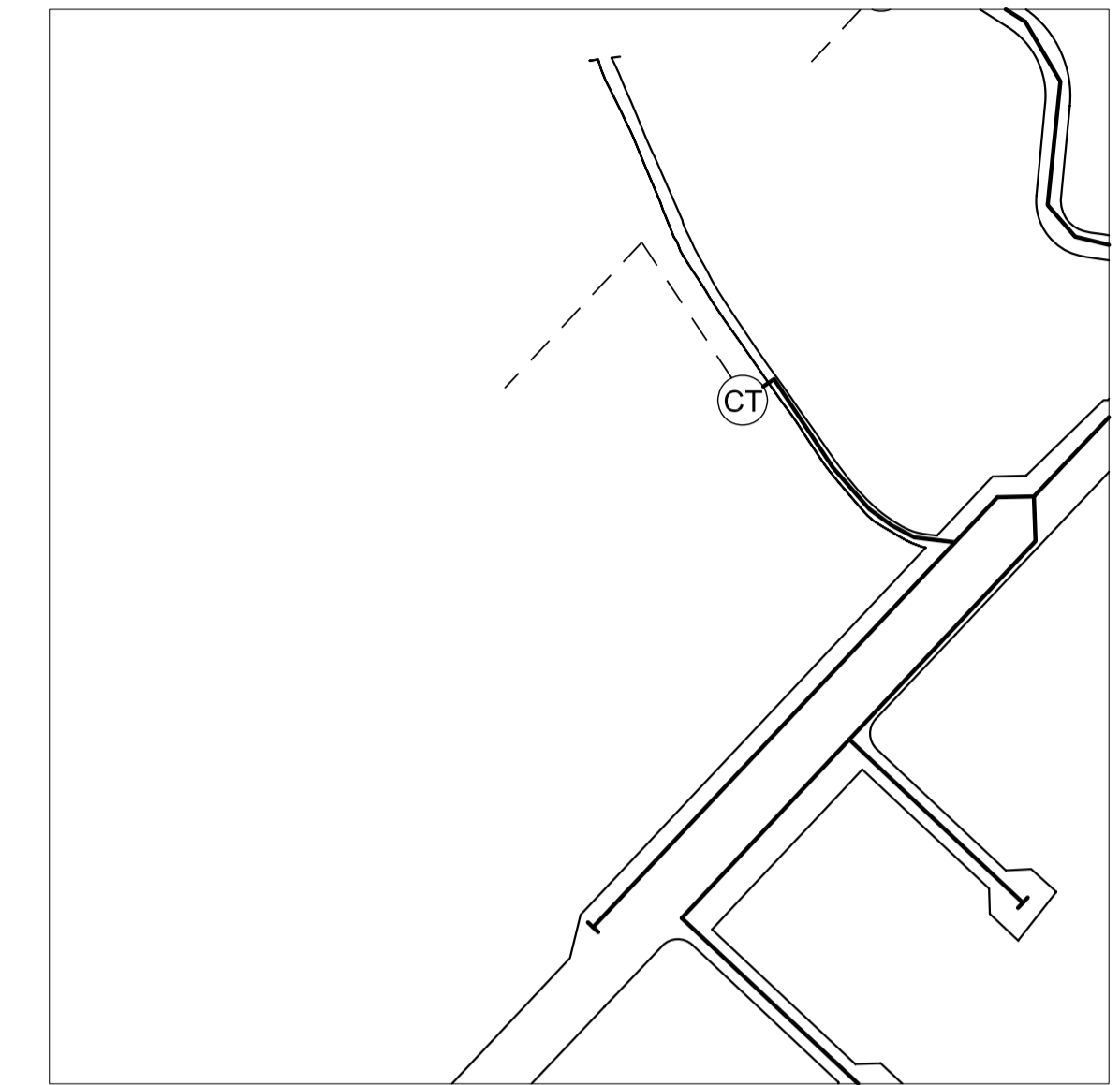
ESTADO ACTUAL



MODIFICACION 1-A

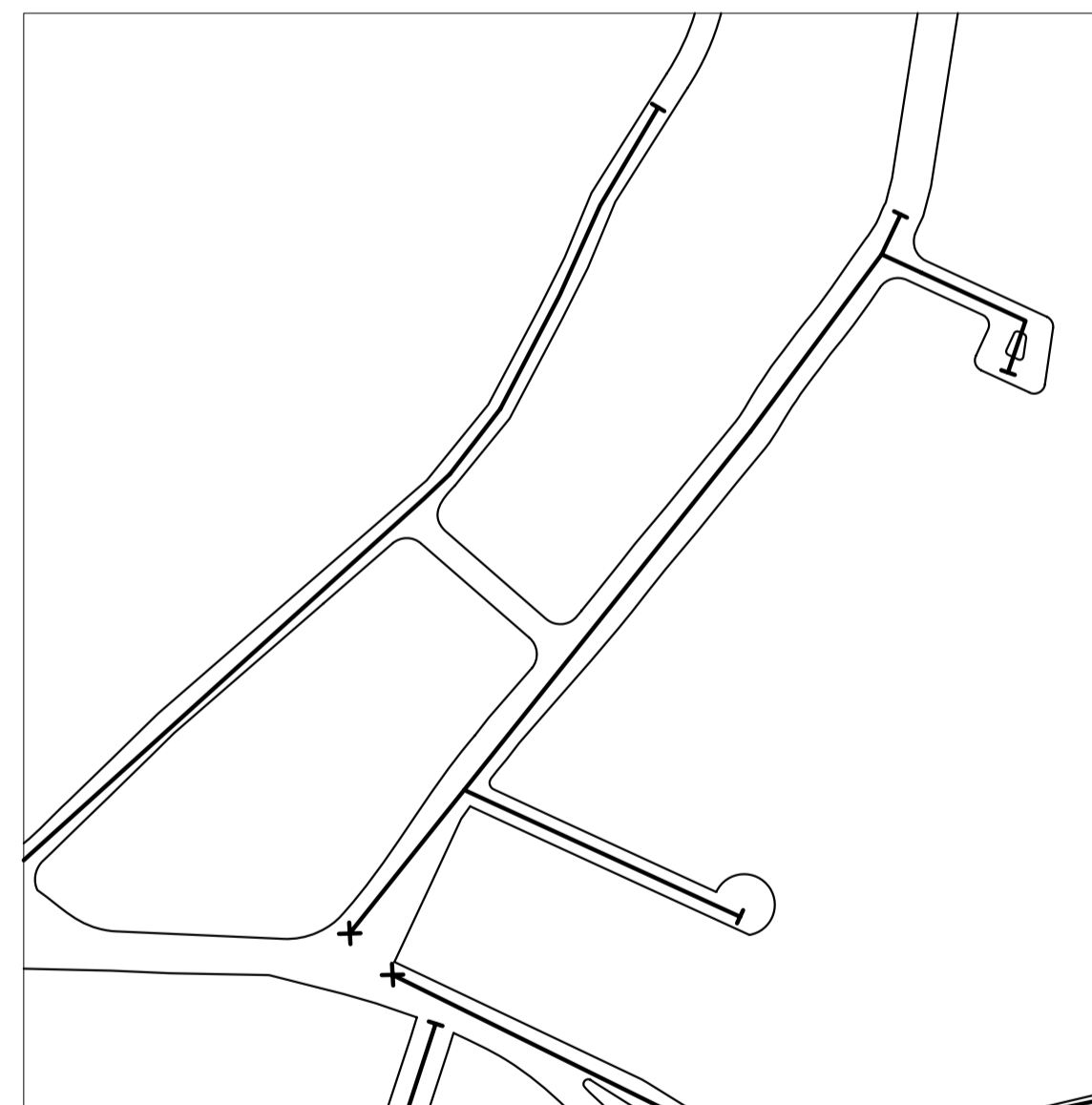


MODIFICACION 1-B



MODIFICACION 1-C

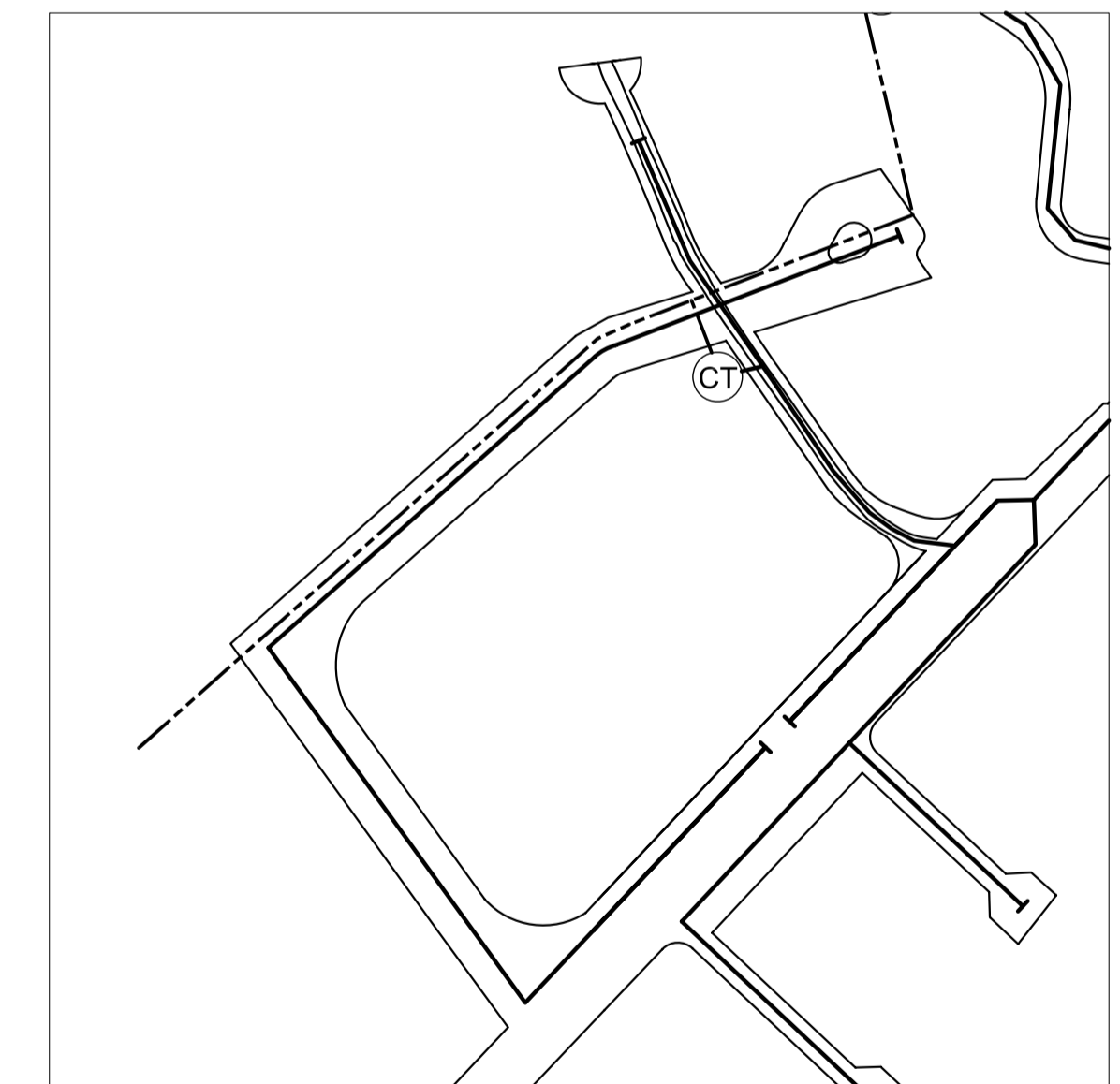
ESTADO MODIFICADO



MODIFICACION 1-A



MODIFICACION 1-B




MODIFICACION 1-C

LEYENDA

	PROLONGACION O NUEVO TENDIDO (SUBTERRANEO)
	RED DE TENSION MEDIA EXISTENTE
	DESVIACION DE RED DE TENSION MEDIA AEREA
	SUBTERRANEO DE RED DE TENSION MEDIA

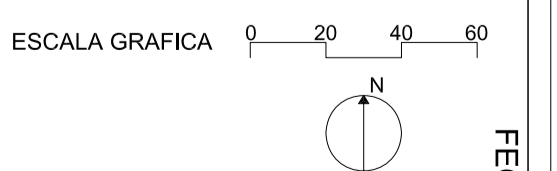
	CENTRO DE TRANSFORMACION EXISTENTE
	NUEVO CENTRO DE TRANSFORMACION
	PUNTOS DE CONEXION A LA RED EXISTENTE
	TERMINACION DE LA RED

DELIMITACION DE LA MODIFICACION



EXCMO. AYUNTAMIENTO DE PRIEGO **PLANO PC-12. RED ELECTRICA PROPUESTA EN SUELO URBANO**

ESCALA ORIGINAL 1/2.000  
 ARQUITECTOS CARLOS VELIZ SARRION ROSARIO ESPADA ORBIS



**MODIFICACION N°1 PLAN DE ORDENACION MUNICIPAL PRIEGO (CUENCA)**

FECHA SEP-2006