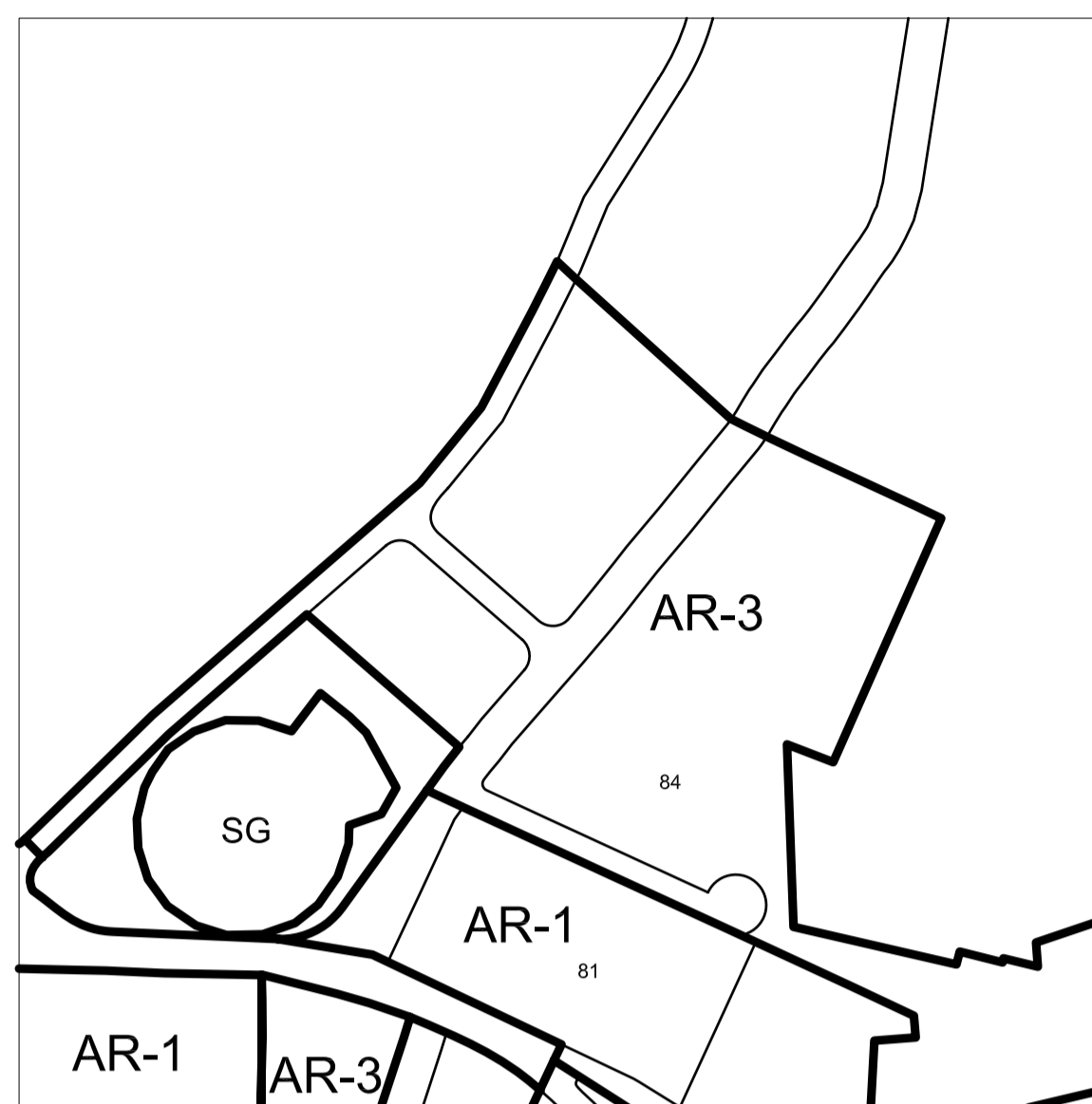


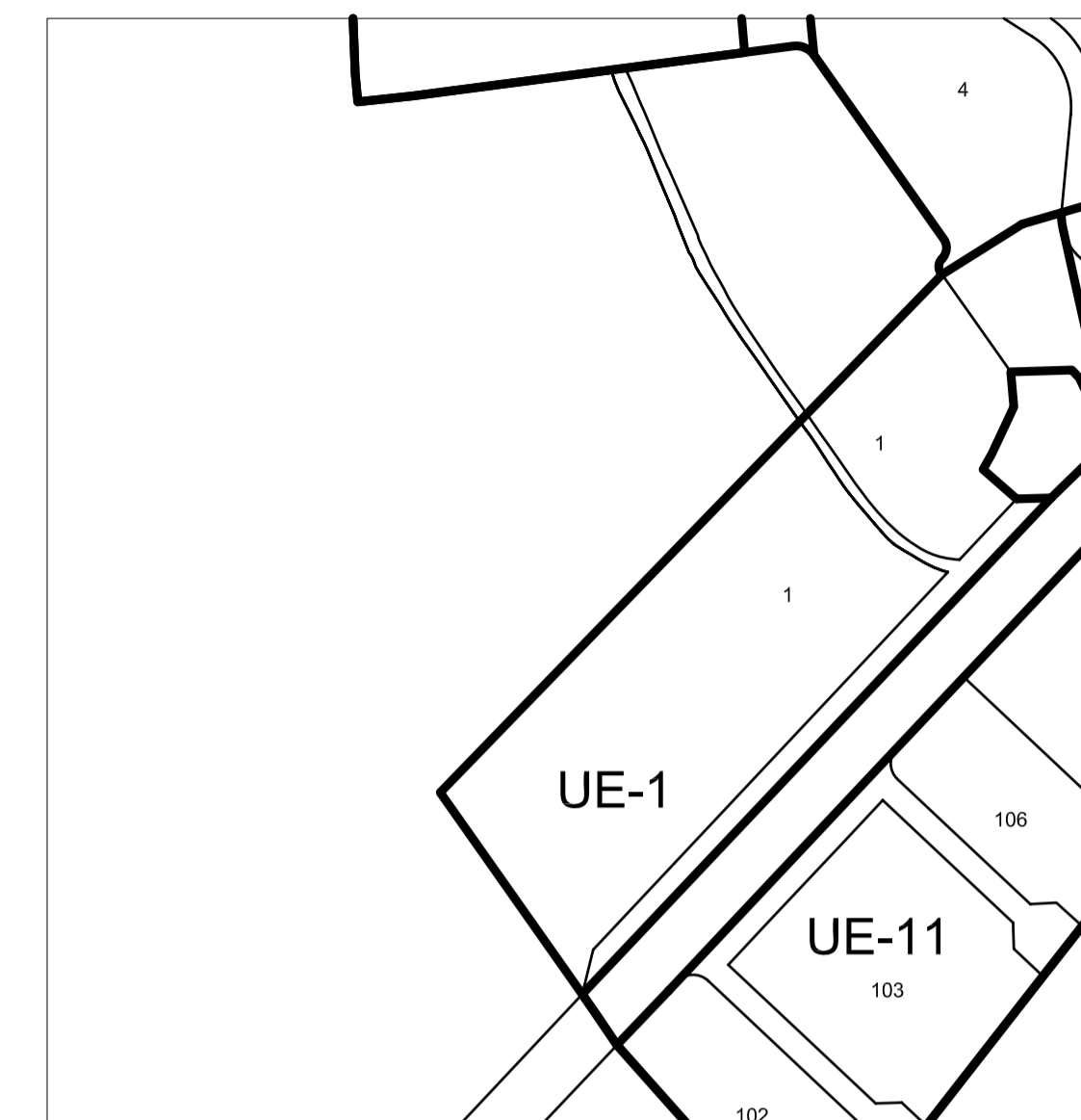
ESTADO ACTUAL



MODIFICACION 1-A

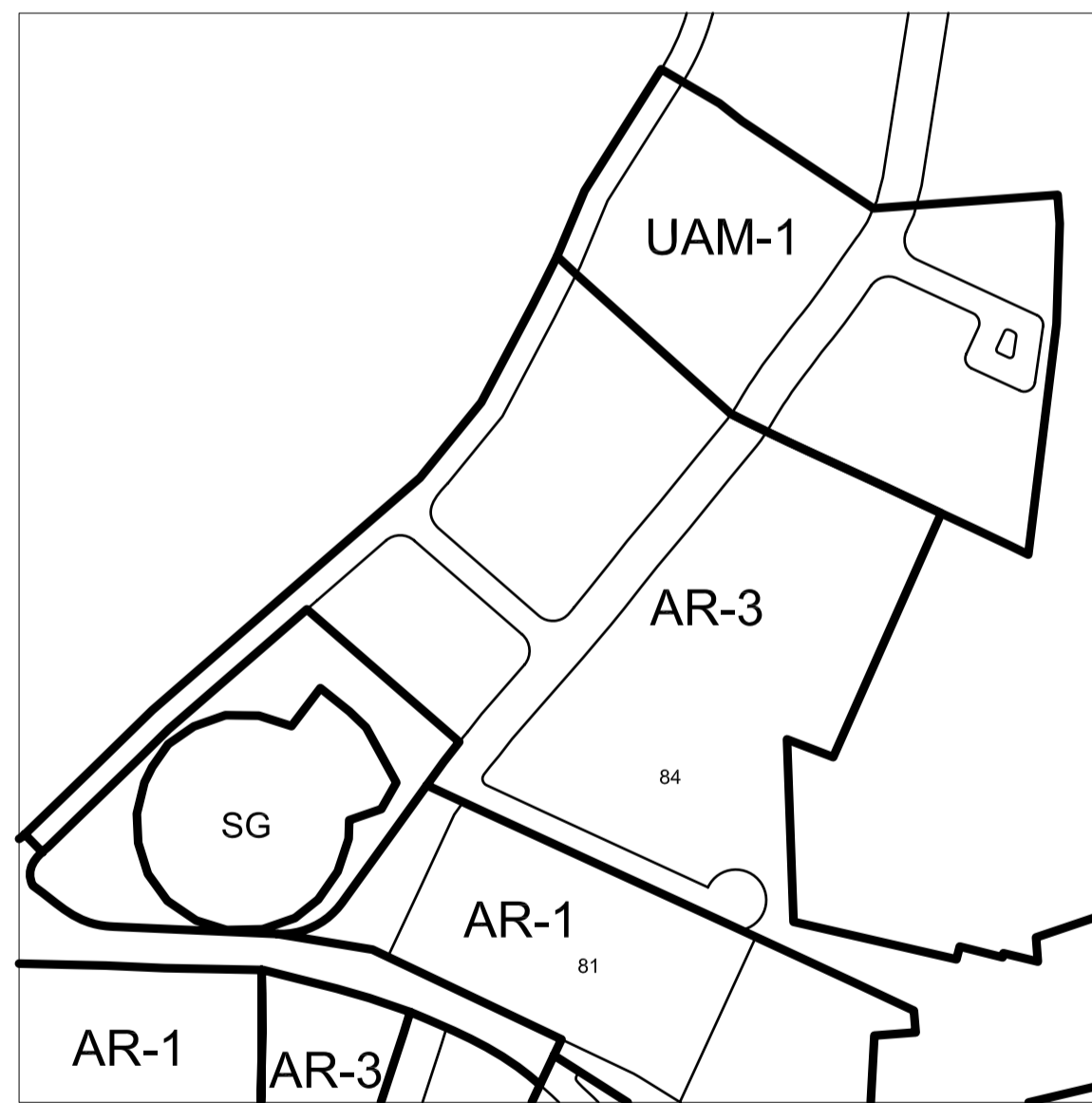


MODIFICACION 1-B



MODIFICACION 1-C

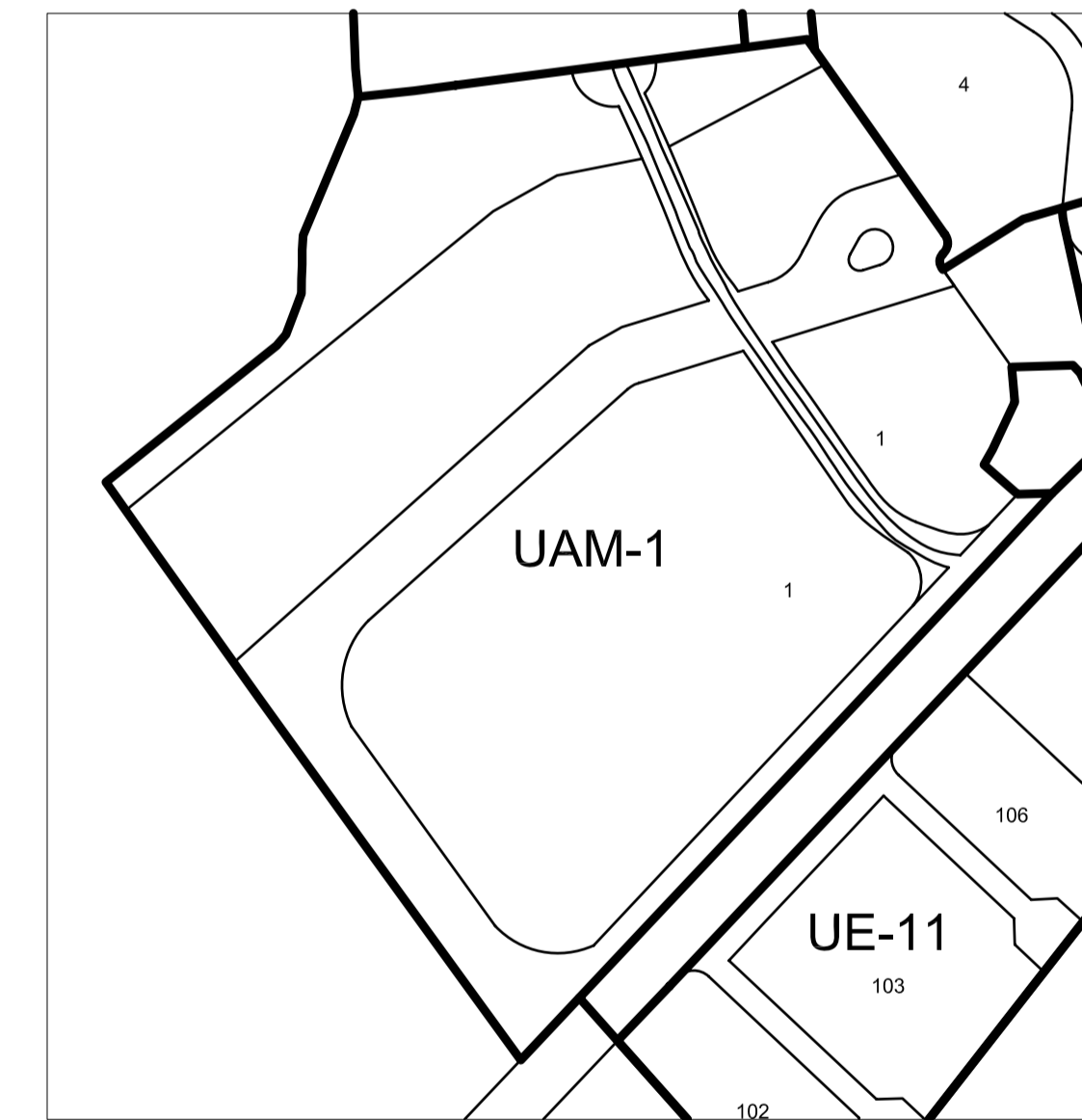
ESTADO MODIFICADO



MODIFICACION 1-A



MODIFICACION 1-B


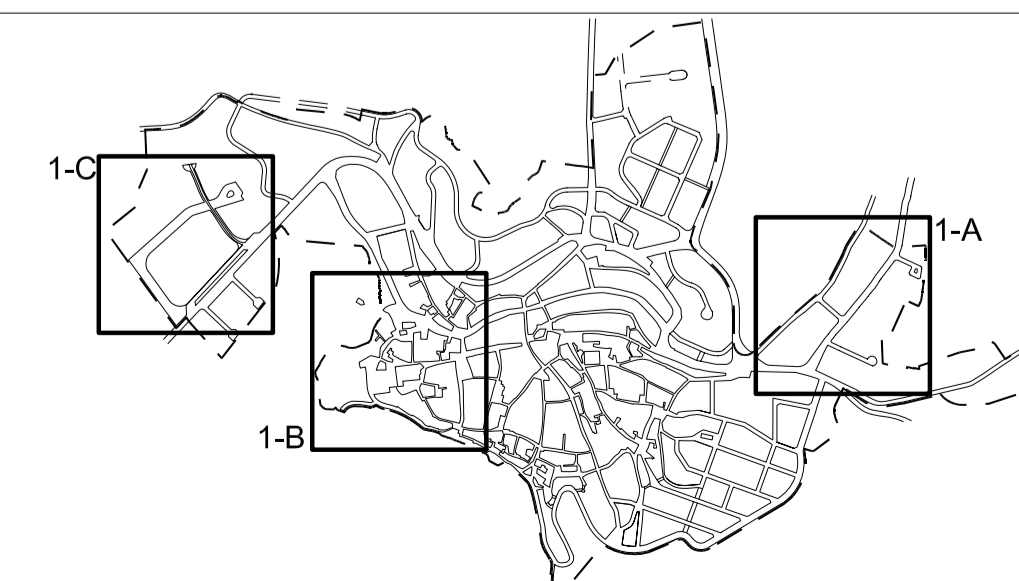


MODIFICACION 1-C

LEYENDA

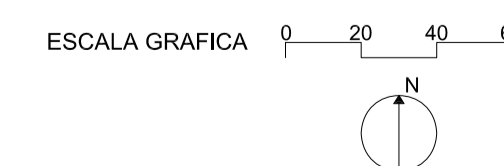
UE	UNIDAD DE ACTUACION
AR	AREA DE REPARTO
-2	Nº DE ORDEN
SG	SISTEMAS GENERALES

..... DELIMITACION DE LA MODIFICACION



EXCMO. AYUNTAMIENTO DE PRIEGO **PLANO PC-07. AREAS DE REPARTO EN SUELO URBANO**

ESCALA ORIGINAL 1/2.000  
ARQUITECTOS CARLOS VELIZ SARRION ROSARIO ESPADA ORBIS



**MODIFICACION Nº1  
PLAN DE ORDENACION MUNICIPAL  
PRIEGO (CUENCA)**

FECHA SEP-2006