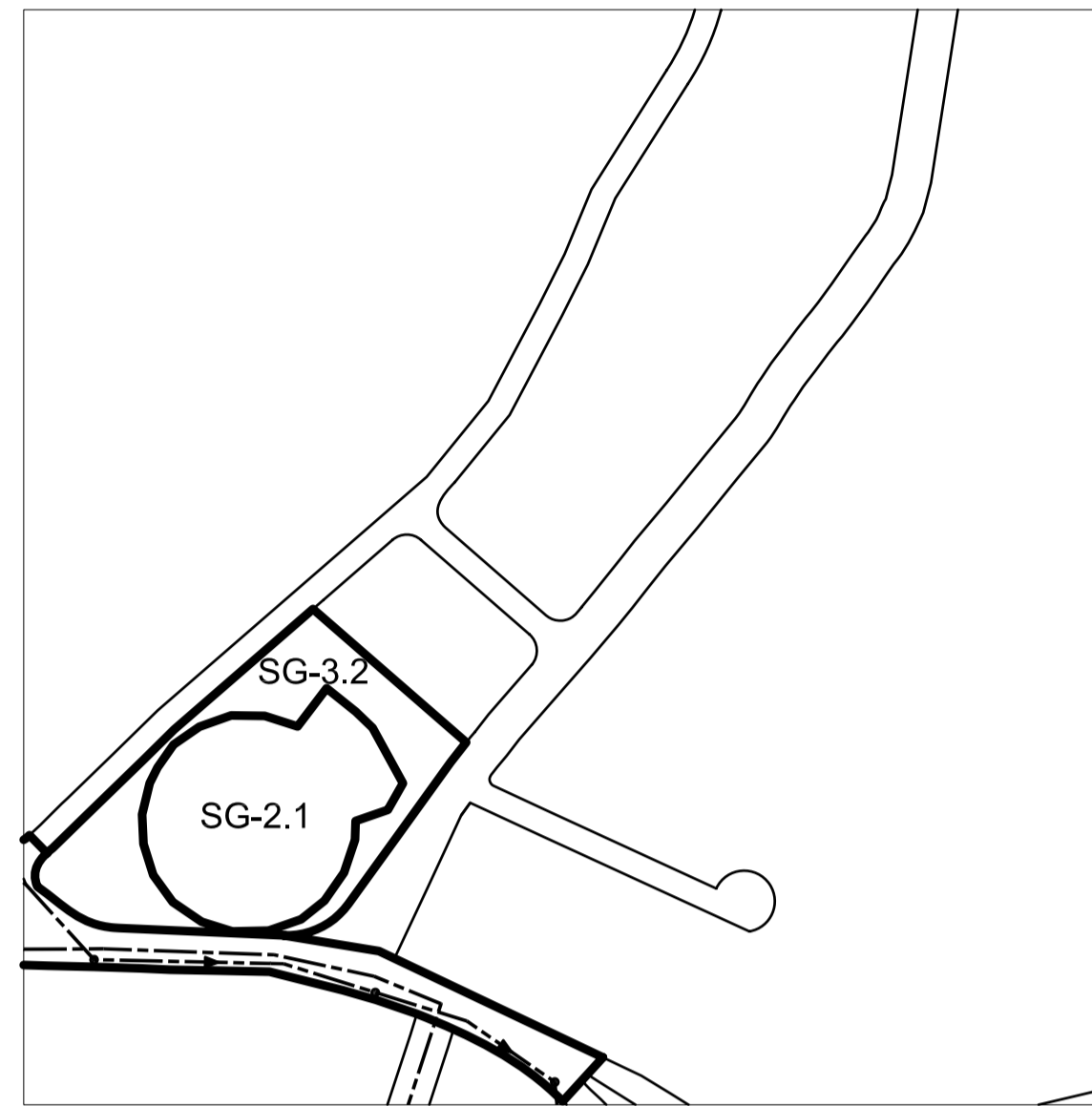
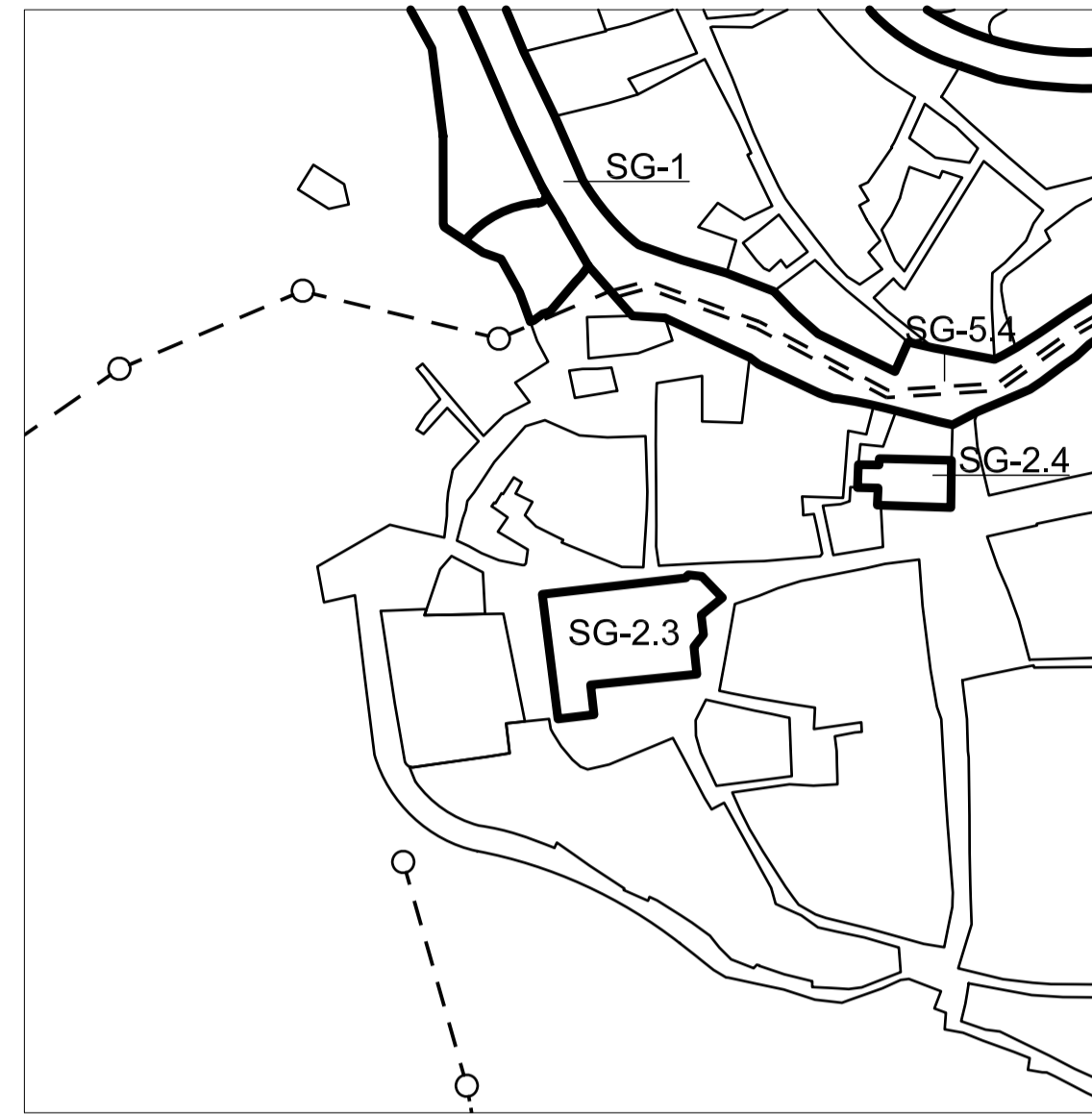


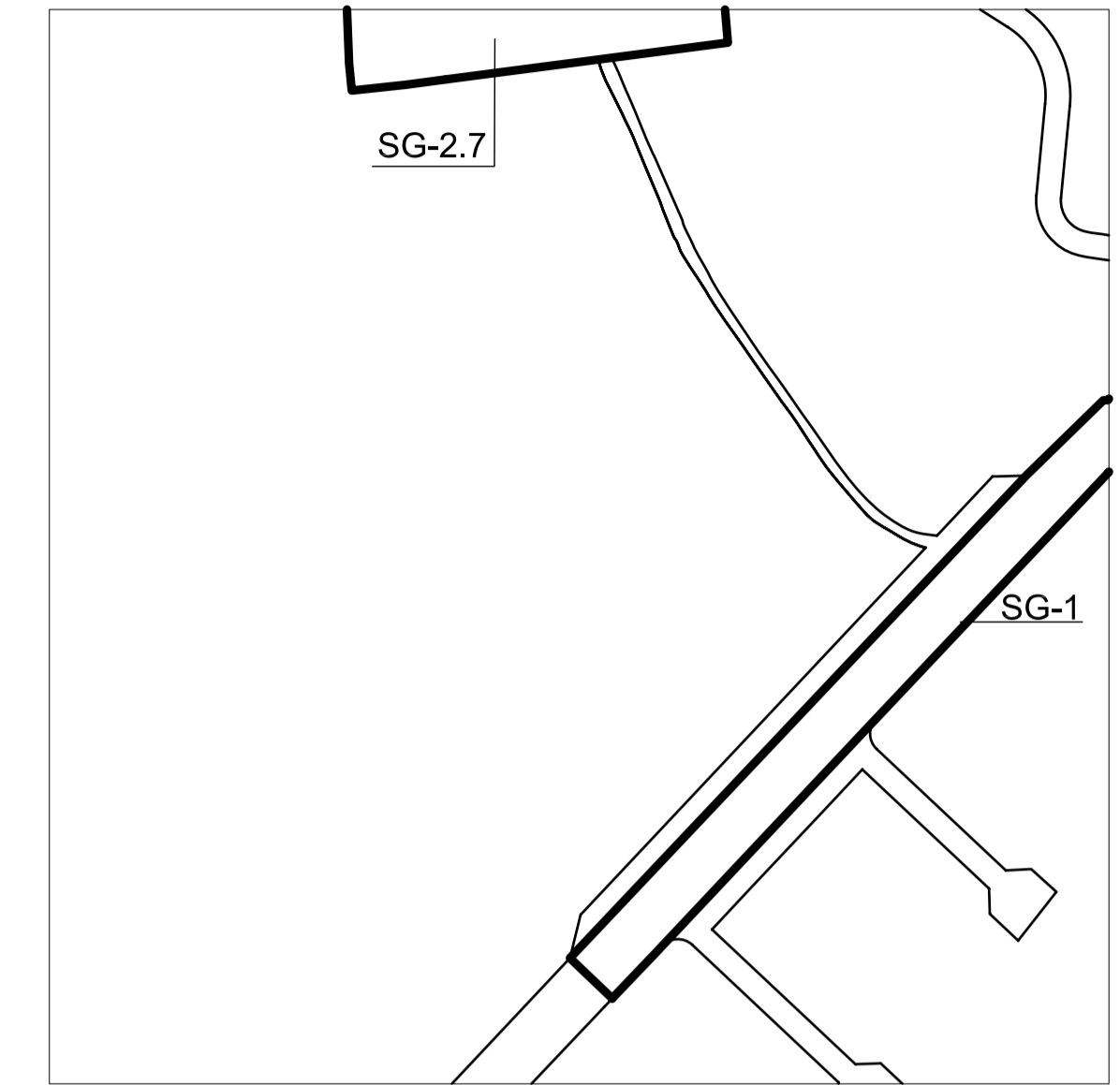
ESTADO ACTUAL



MODIFICACION 1-A



MODIFICACION 1-B



MODIFICACION 1-C

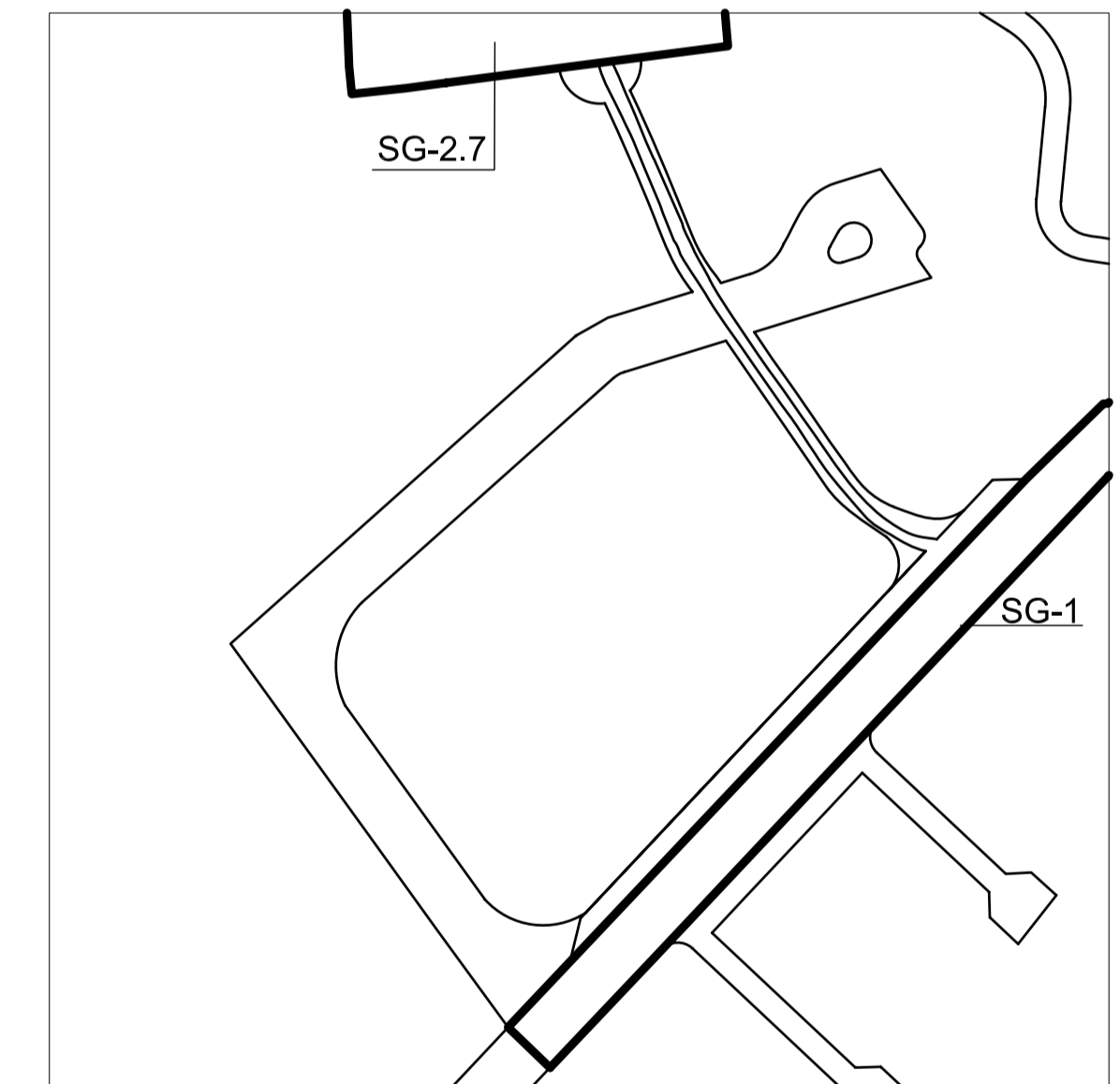
ESTADO MODIFICADO



MODIFICACION 1-A



MODIFICACION 1-B



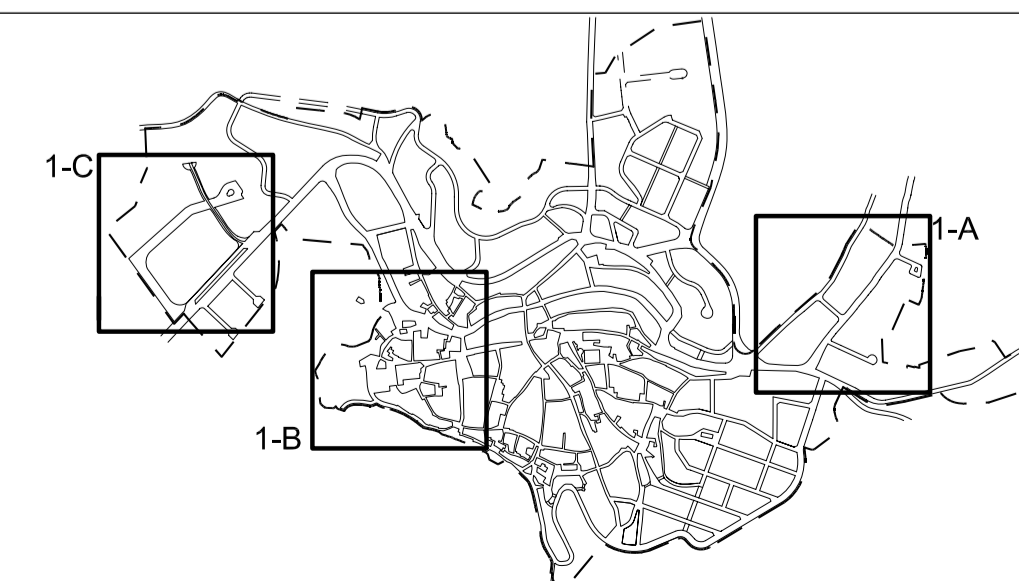
MODIFICACION 1-C

LEYENDA


SG-1	SISTEMA GENERAL RED VIARIA
SG-2	SISTEMA GENERAL EQUIPAMIENTO
SG-3	SISTEMA GENERAL ESPACIOS LIBRES
SG-4	SISTEMA GENERAL E.L.E
SG-5	SISTEMA GENERAL INFRAESTRUCTURAS

	DEPURADORA
	MANANTIAL Y BOMBEO
	BOVEDA
	ALIVIADERO
	DEPOSITO DE AGUA

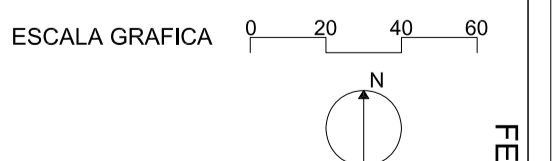
DELIMITACION DE LA MODIFICACION



EXCMO. AYUNTAMIENTO DE PRIEGO **PLANO PC-06. SISTEMAS GENERALES**



ESCALA ORIGINAL 1/2.000
 ARQUITECTOS
 CARLOS VELIZ SARRION
 ROSARIO ESPADA ORBIS



**MODIFICACION Nº1
 PLAN DE ORDENACION MUNICIPAL
 PRIEGO (CUENCA)**

FECHA SEP-2006