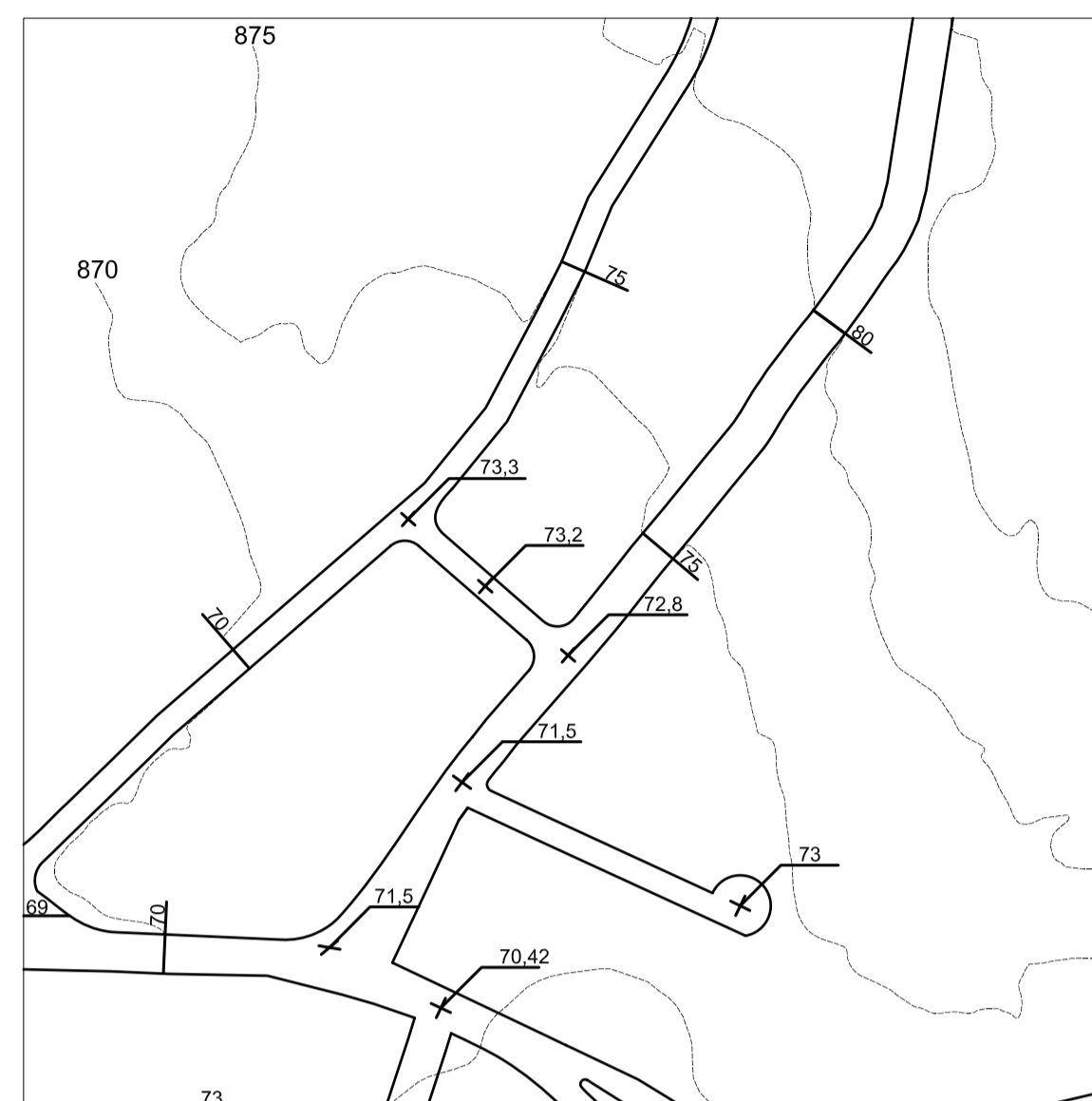


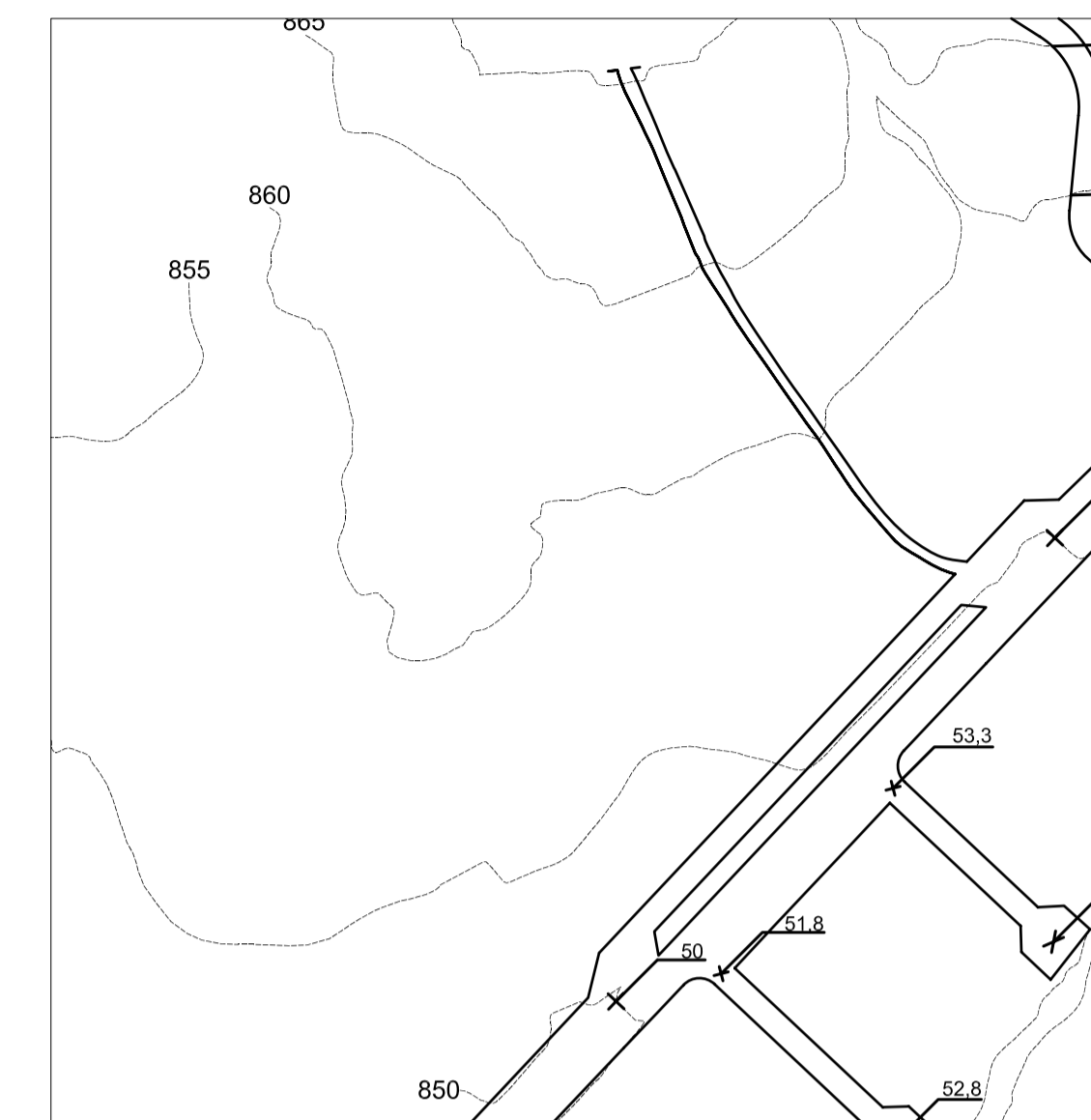
ESTADO ACTUAL



MODIFICACION 1-A

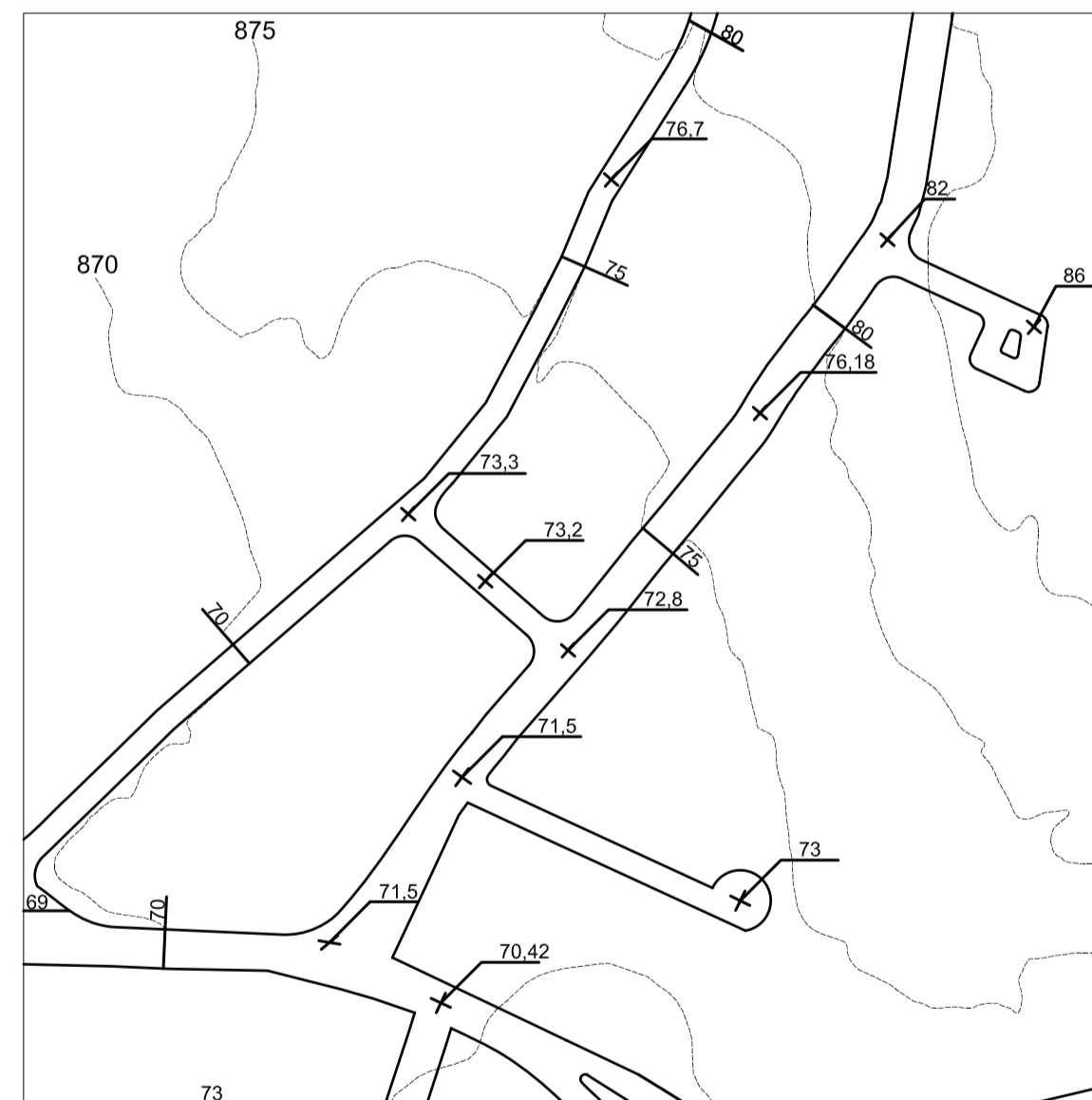


MODIFICACION 1-B



MODIFICACION 1-C

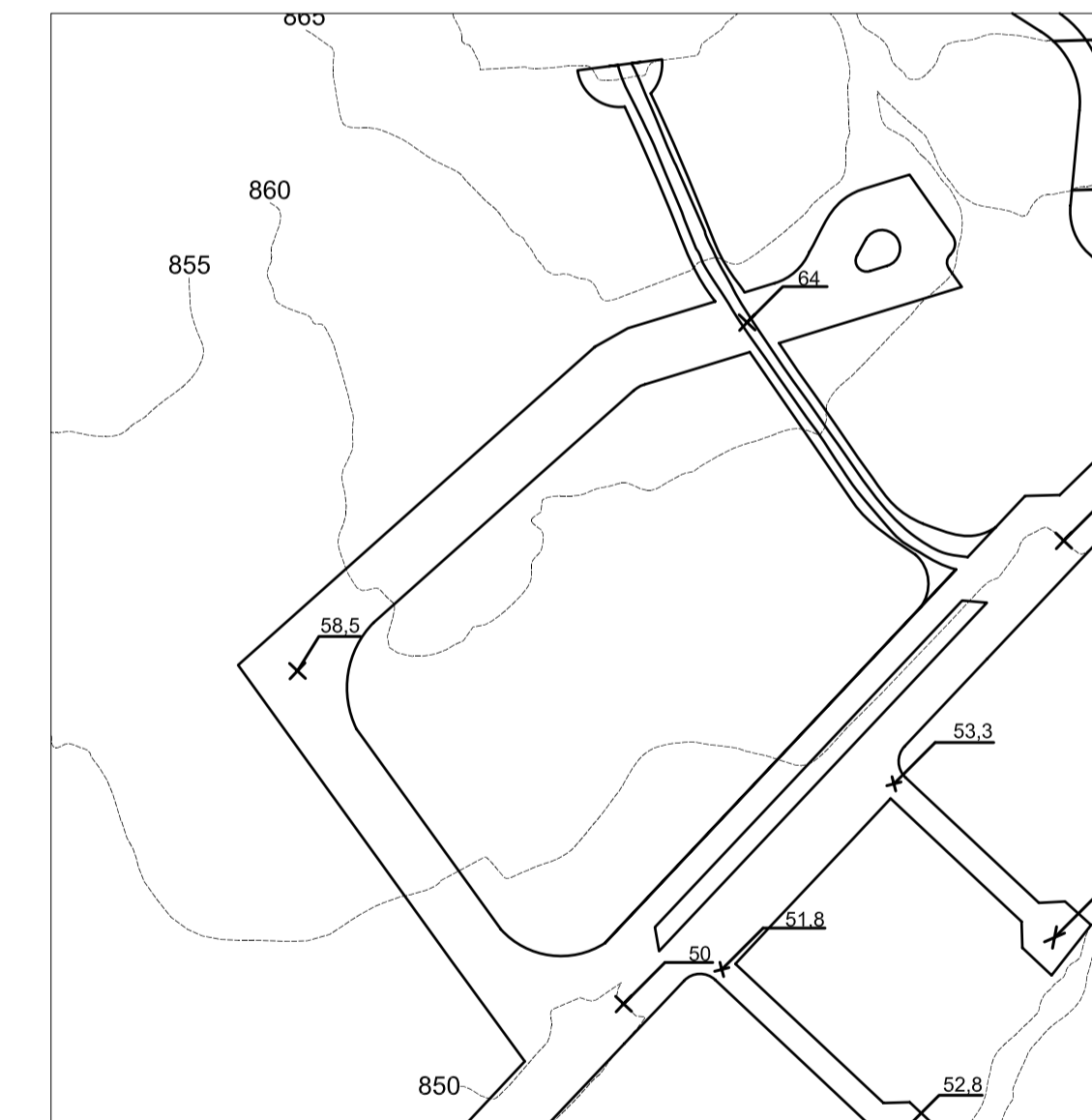
ESTADO MODIFICADO



MODIFICACION 1-A



MODIFICACION 1-B



MODIFICACION 1-C

**LEYENDA**

	820	COTA TERRENO EXISTENTE
	88.5 (88.5) 94.5 (94.5)	COTA TERRENO RECTIFICADA CRUCE DE CALLES DE NUEVO TRAZADO
	85	COTA TERRENO TRANSVERSAL RECTIFICADA

DELIMITACION DE LA MODIFICACION



EXCMO. AYUNTAMIENTO DE PRIEGO

**PLANO PC-04. RASANTES NUEVO VIARIO**

ESCALA ORIGINAL 1/2.000

ARQUITECTOS CARLOS VELIZ SARRION ROSARIO ESPADA ORBIS

ESCALA GRAFICA 0 20 40 60

**MODIFICACION Nº1 PLAN DE ORDENACION MUNICIPAL PRIEGO (CUENCA)**

FECHA SEP-2006