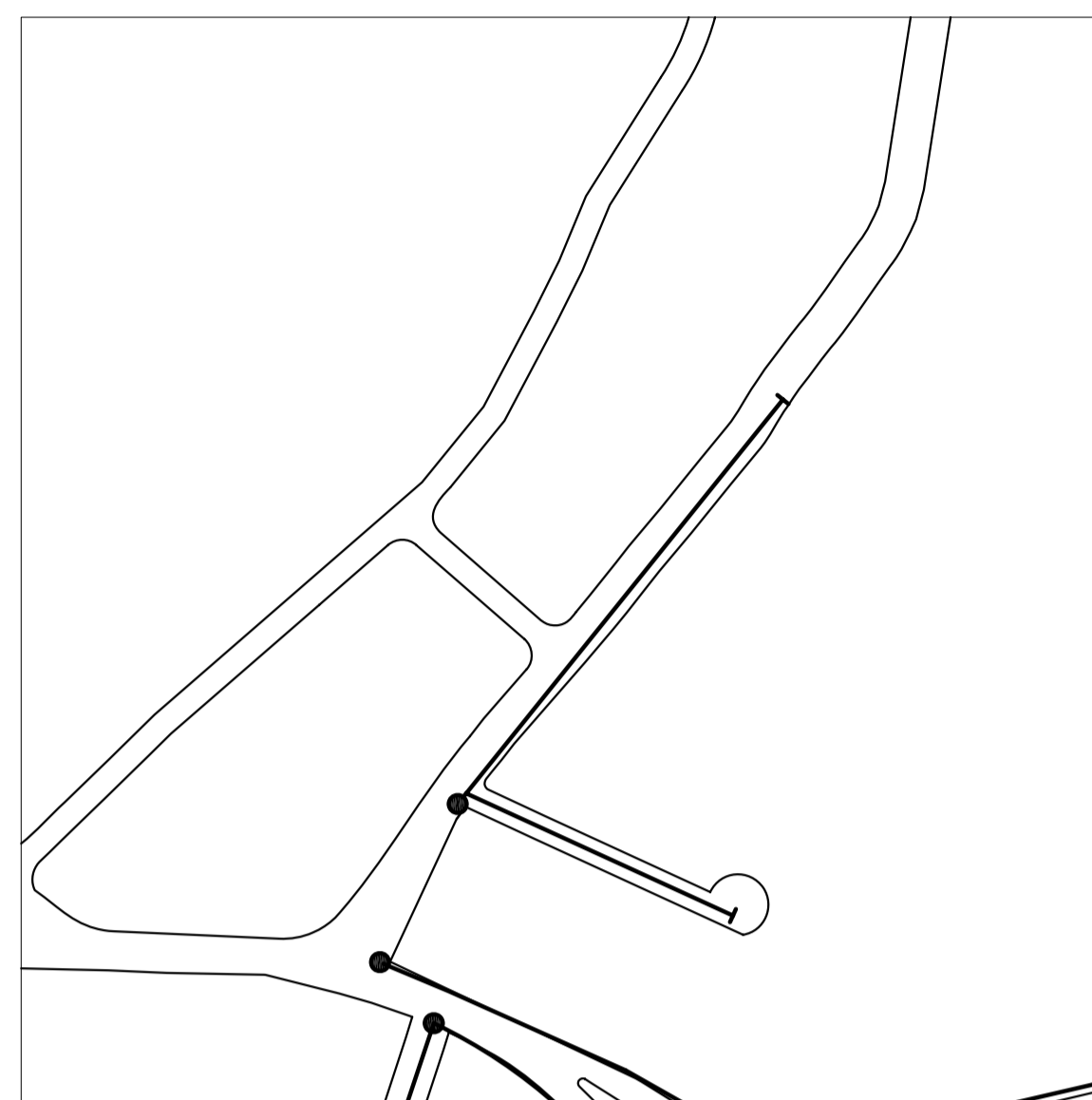


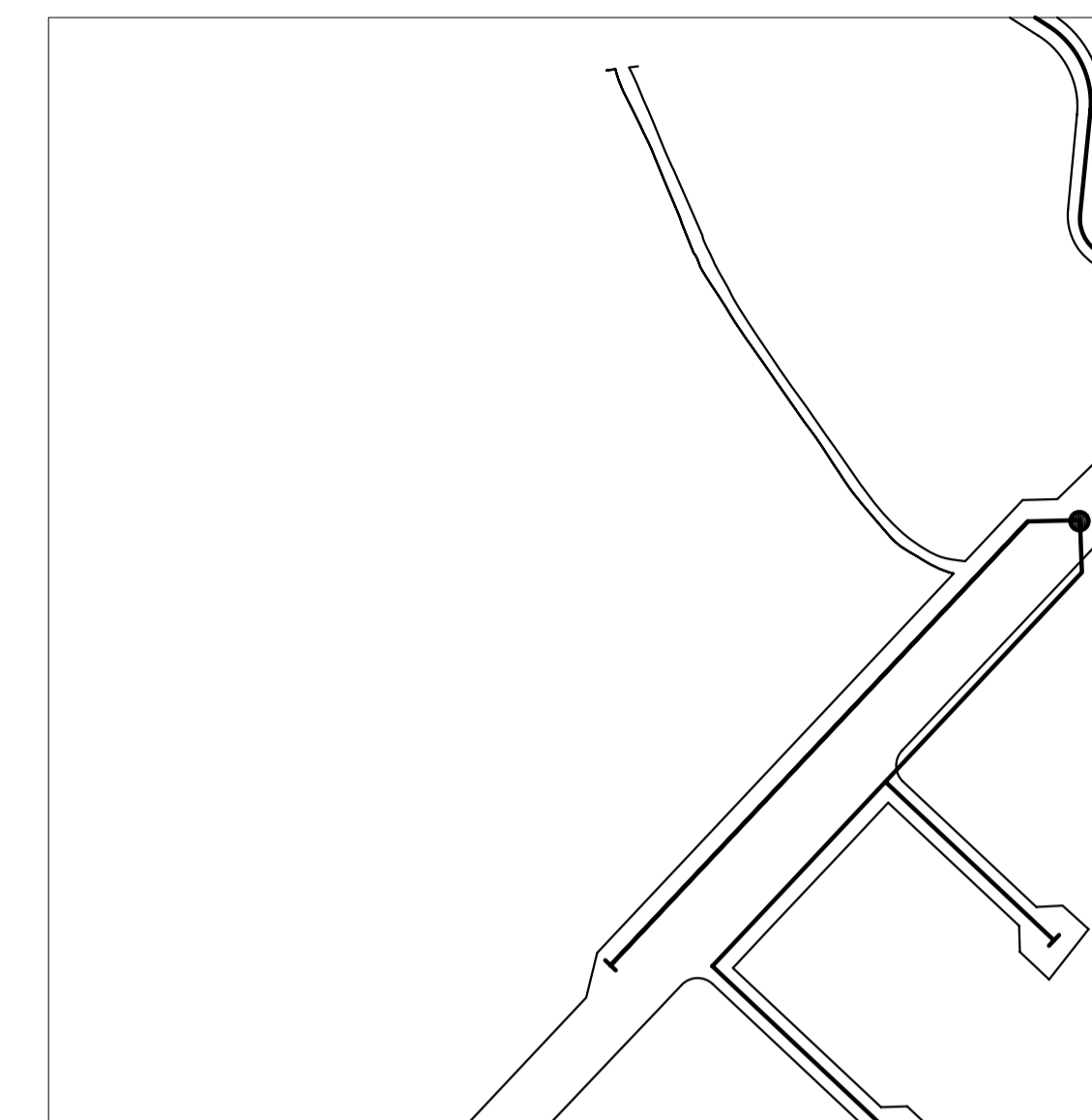
ESTADO ACTUAL



MODIFICACION 1-A

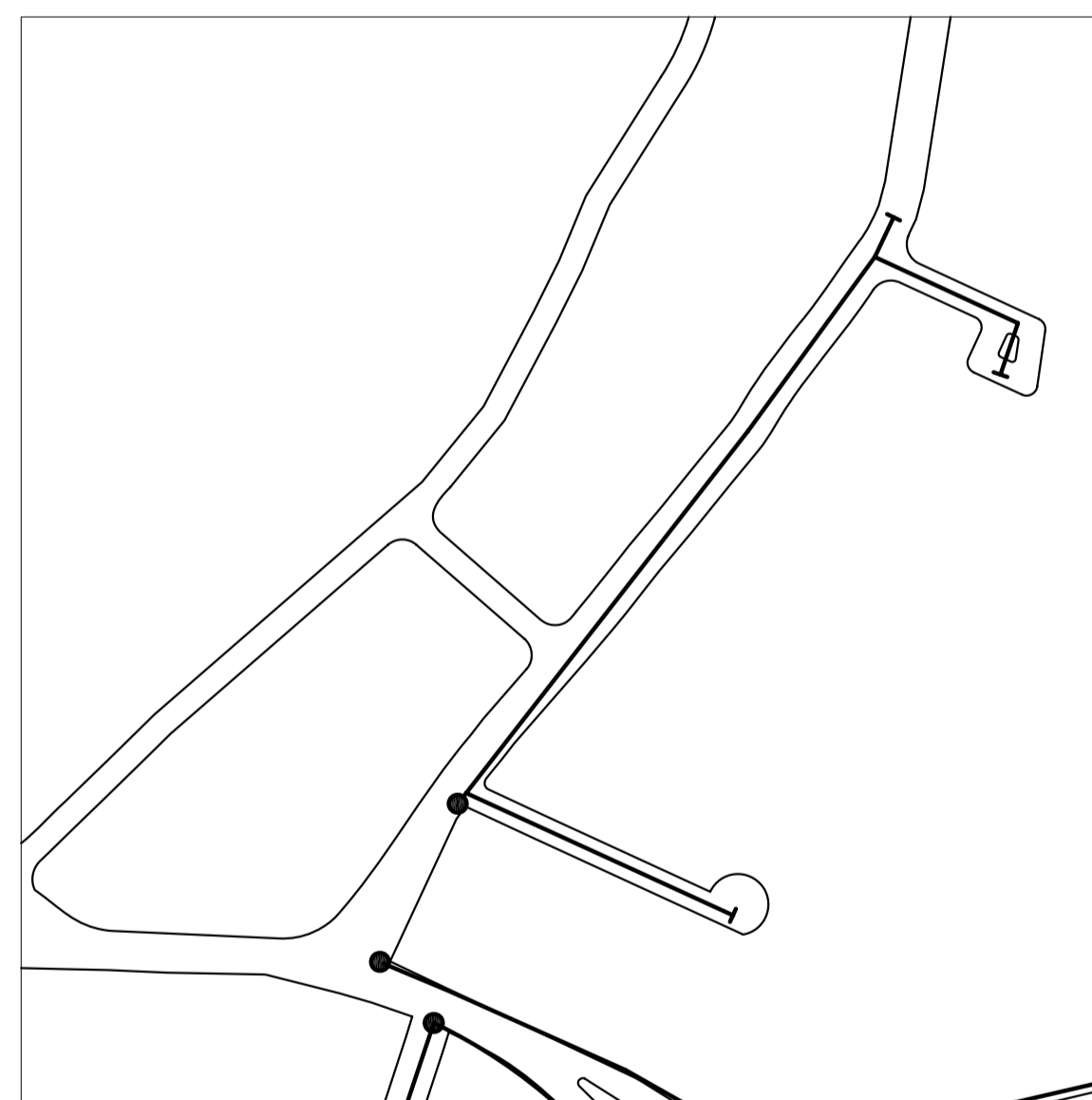


MODIFICACION 1-B



MODIFICACION 1-C

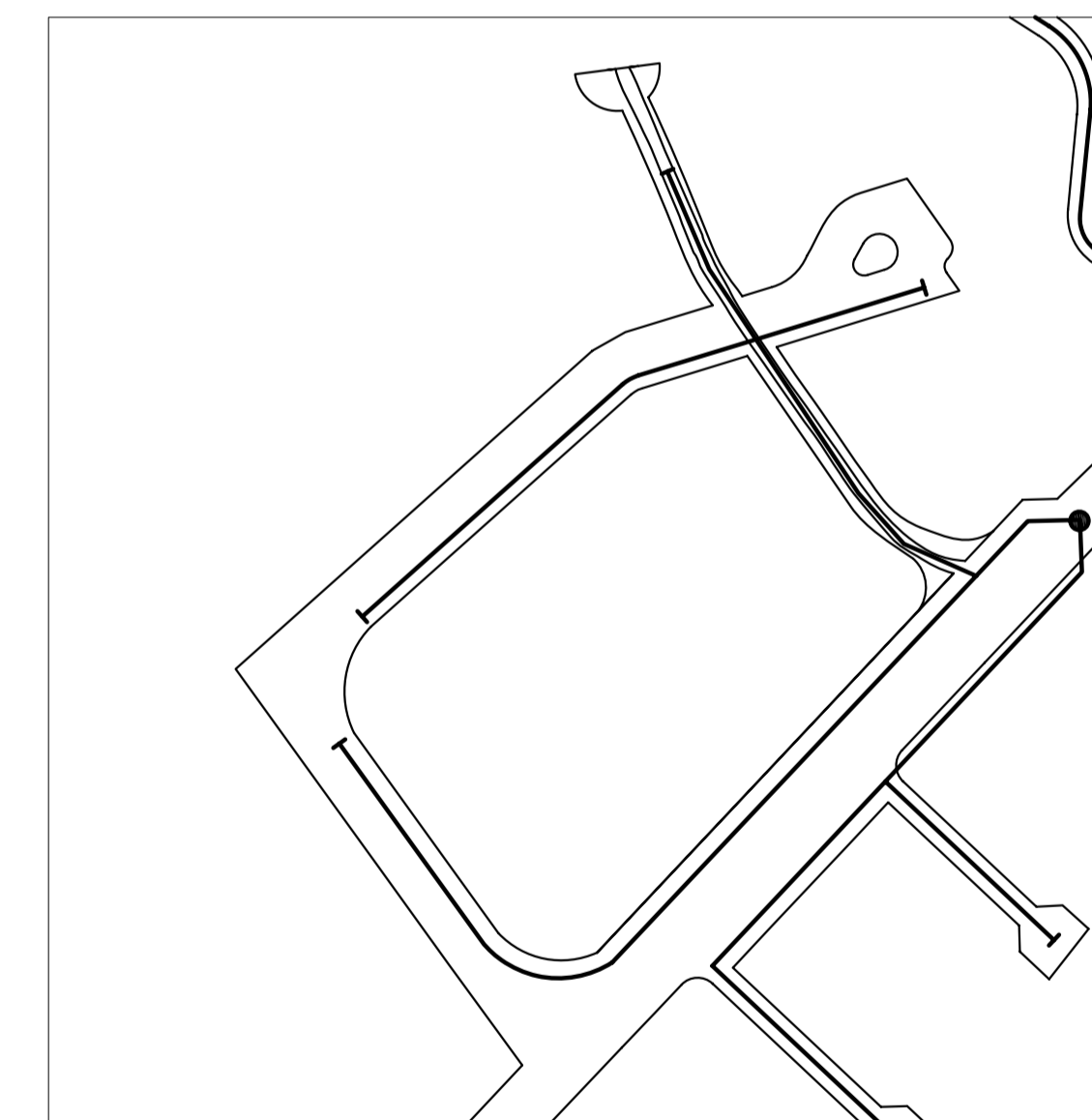
ESTADO MODIFICADO



MODIFICACION 1-A



MODIFICACION 1-B




MODIFICACION 1-C

LEYENDA

●	PUNTO CONEXION EXISTENTE
—	RED DISTRIBUCION
- - -	RED GENERAL DE ABASTECIMIENTO ENTERRADA
—	RED GENERAL DE ABASTECIMIENTO AEREA
—	FINAL DE RED

DELIMITACION DE LA MODIFICACION



EXCMO. AYUNTAMIENTO DE PRIEGO **PLANO PC-13. RED TELEFONIA PROPUESTA EN SUELO URBANO**

ESCALA ORIGINAL 1/2.000
ARQUITECTOS CARLOS VELIZ SARRION ROSARIO ESPADA ORBIS

ESCALA GRAFICA 0 20 40 60



**MODIFICACION Nº1
PLAN DE ORDENACION MUNICIPAL
PRIEGO (CUENCA)**

FECHA SEP-2006