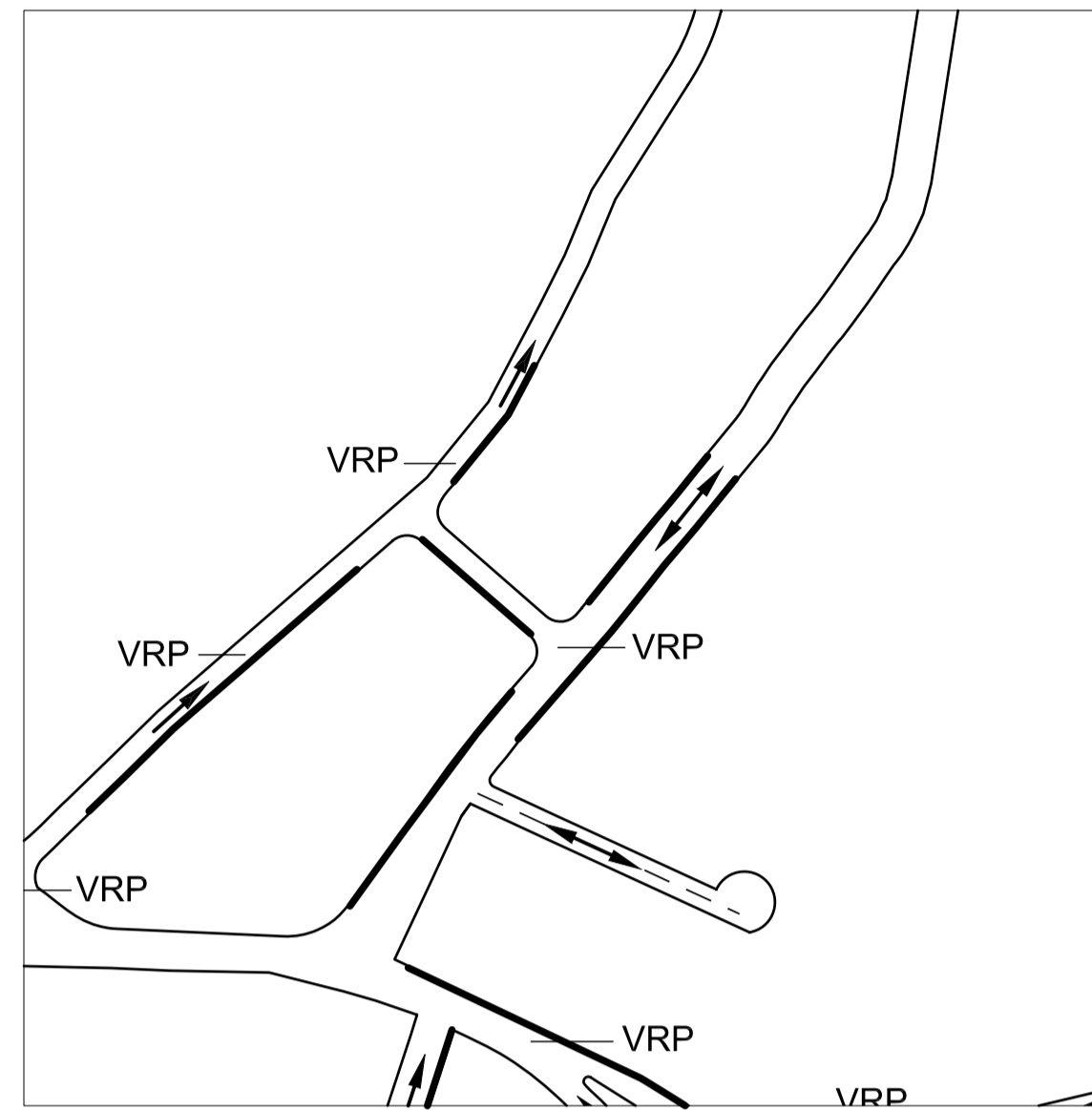


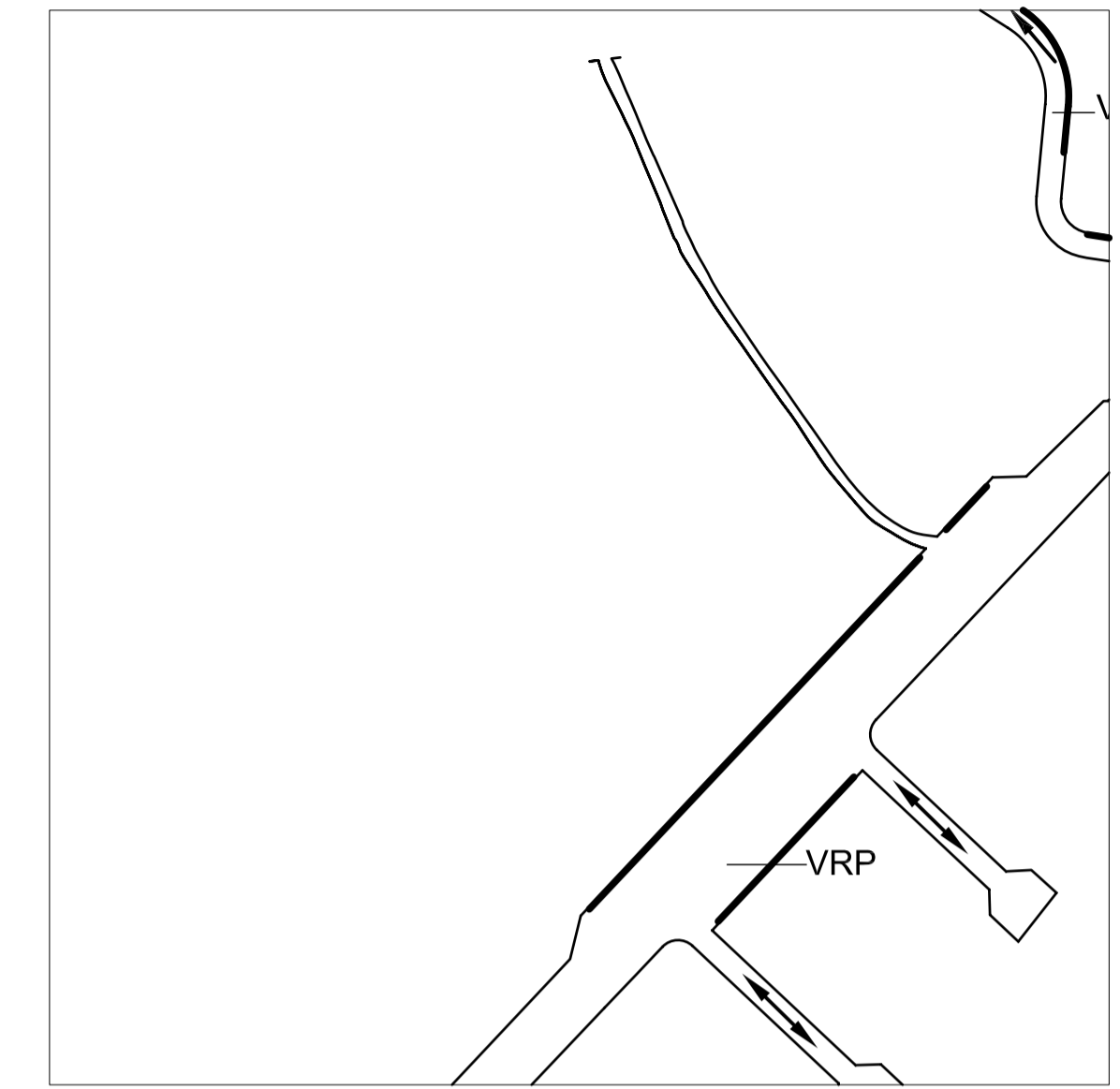
ESTADO ACTUAL



MODIFICACION 1-A

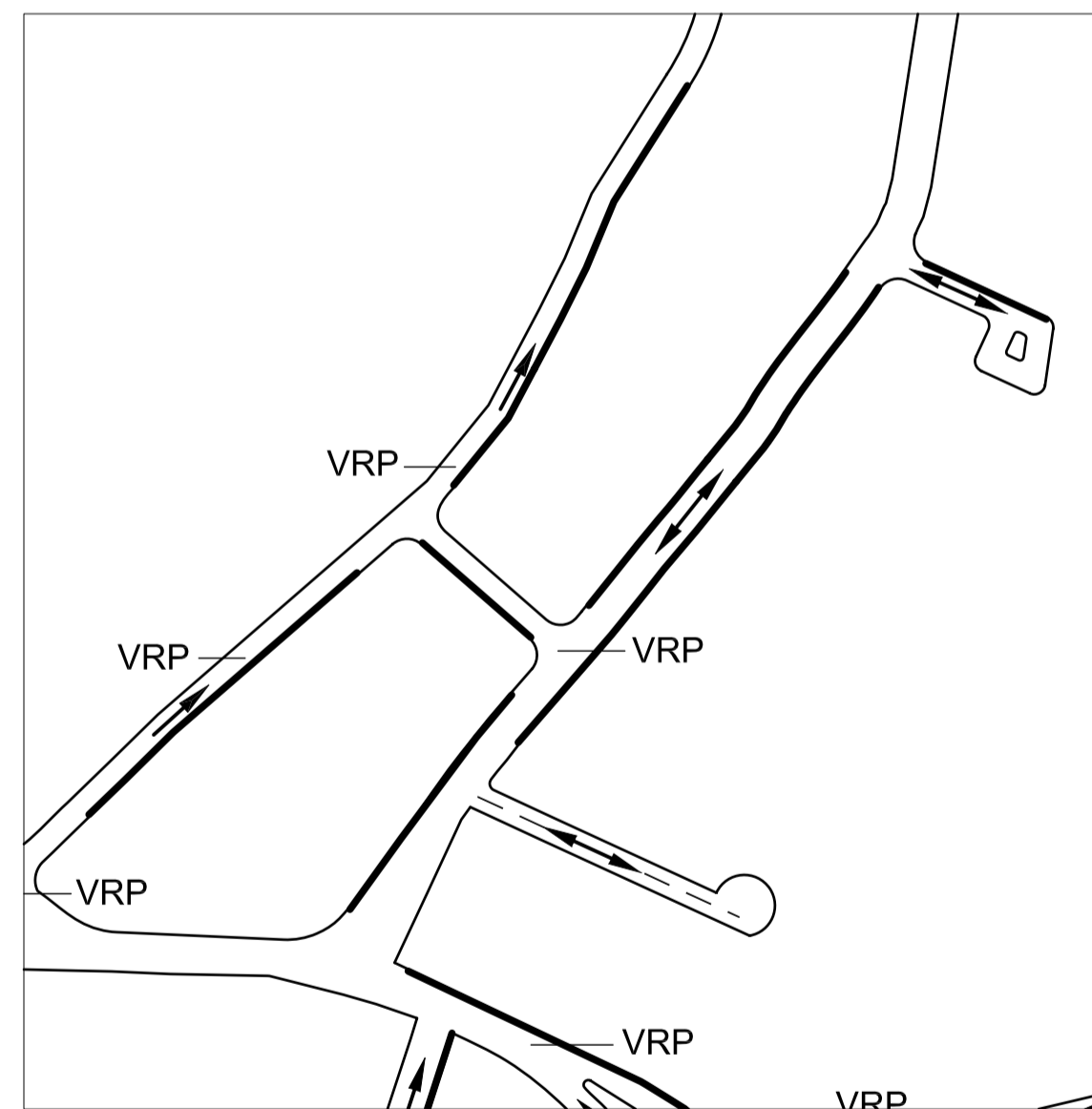


MODIFICACION 1-B



MODIFICACION 1-C

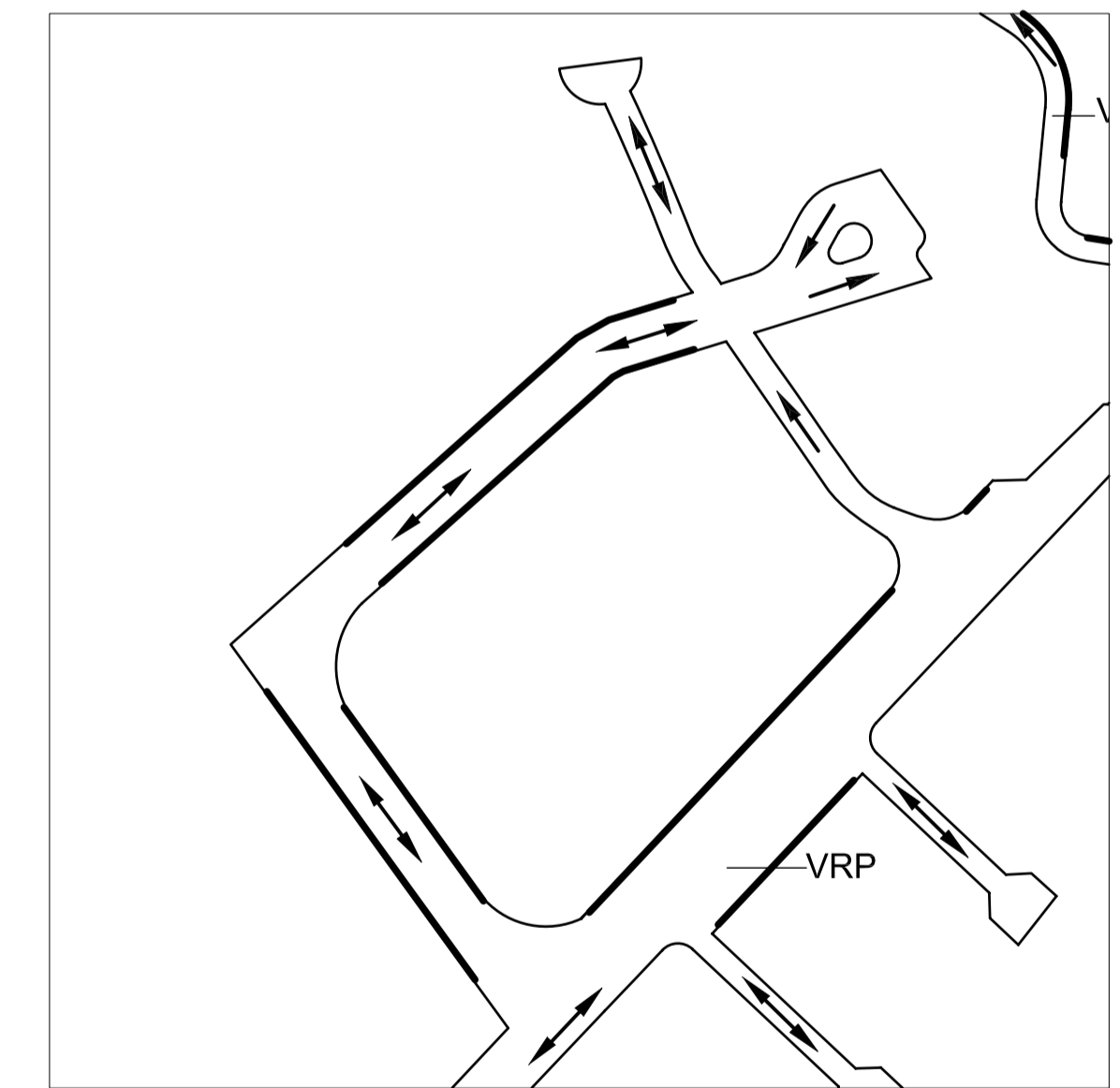
ESTADO MODIFICADO



MODIFICACION 1-A



MODIFICACION 1-B




MODIFICACION 1-C

LEYENDA

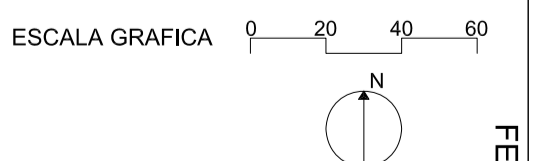
	DOBLE SENTIDO DE CIRCULACION
	SENTIDO UNICO DE CIRCULACION
	APARCAMIENTO EN BATERIA
	APARCAMIENTO EN LINEA
	CALLES URBANAS PEATONALES
	VIARIO RODADO PREFERENTE

DELIMITACION DE LA MODIFICACION



EXCMO. AYUNTAMIENTO DE PRIEGO **PLANO PC-09. PROPUESTA DE VIALIDAD Y APARCAMIENTO EN SUELO URBANO**

ESCALA ORIGINAL 1/2.000  
ARQUITECTOS CARLOS VELIZ SARRION ROSARIO ESPADA ORBIS



**MODIFICACION N°1  
PLAN DE ORDENACION MUNICIPAL  
PRIEGO (CUENCA)**

FECHA SEP-2008